




PRZYKŁADOWE KOMPOZYCJE:




WARIANT 1



WARIANT 2



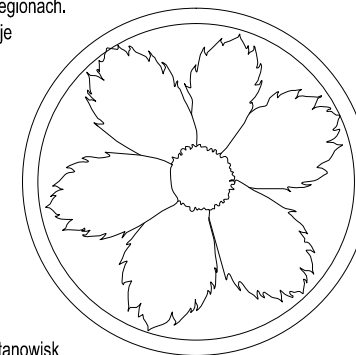
WARIANT 3




WARIANT 4

CIESZYNIANKA

Występuje w dwu izolowanych od siebie regionach. Główny ośrodek jej występowania obejmuje północno-wschodnie Włochy, Słowenię, Chorwację i południowo-wschodnie Alpy austriackie, drugi, mniejszy występuje w Karpatach Zachodnich. Związane są z nim rozproszone i izolowane stanowiska na przyległym niżu.




W Polsce najliczniej występuje na Pogórze Cieszyńskim, rzadziej na Pogórze Śląskim, a w Beskidzie Śląskim tylko na pojedynczych stanowiskach. Poza tym podawano ją z rozproszonych stanowisk na przyległych wyżynach (Śląskiej i Lubelskiej), płaskowyżach (Rybnicki i Głubczycki) oraz w dolinie górnej Odry; część z tych stanowisk już nie istnieje.



WIDOK

RZUT



<b>TWARCH PRACOWNIA PROJEKTOWA TOMASZ WYSOCKI 43-400 Cieszyn, ul. Pograniczna 4, Tel. 728-794-062 www.twarch.pl</b>				
<b>INWESTYCJA:</b>		<b>INWESTOR:</b>		
KONCEPCJA REWITALIZACJI CIESZYŃSKIEGO RYNKU		MIEJSKI ZARZĄD DRÓG UL. LIBURNIA 4 43-400 CIESZYŃ		
<b>LOKALIZACJA:</b>		<b>TEMAT RYSUNKU:</b>		
RYNEK DZ. NR 123/1 ORAZ 123/2 OBREB 42 CIESZYŃ		TABLICA INFORMACYJNA - SZKIC		
<b>AUTOR:</b>				
<b>MGR INŻ. ARCH. TOMASZ WYSOCKI</b>		UPRAWNIENIA BUDOWLANE BEZ OGRAŃCZEŃ DO PROJEKTOWANIA W SPECJALNOŚCI ARCHYTEKTONICZNEJ NR: 50/SŁOKK/2012II PRZYNALEŻNOŚĆ DO ŚLĄSKIEJ OKRĘGOWEJ IZBY ARCHYTEKTÓW NR: SL-1596		
<b>BRANŻA:</b>	<b>DATA:</b>	<b>FAZA:</b>	<b>FORMAT / SKALA:</b>	<b>RYСУNEK NR :</b>
	LISTOPAD 2014	KONCEPCJA	A4 / 1:20	S2
NINIEJSZE OPRAWOWANIE CHRONIONE PRAWEM AUTORSKIM, USTAWA Z DNIA 04.02.94 DZ.U. NR 24 POZ.38 POWIELANIE I ROZPOWSZECHNIANIE BEZ ZGODY AUTORA PROJEKTU ZABRONIONE				