

WIDOK

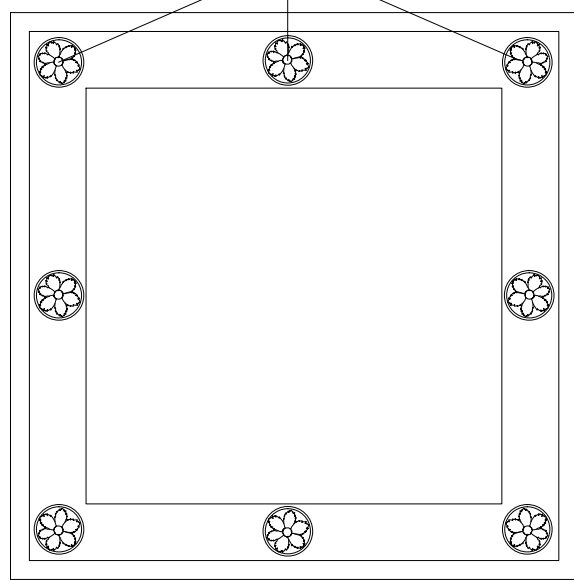


1.5

0.5

0.15

Perforacja w spodniej części donicy umożliwiającą rzutowanie hologramu na płaszczyznę płyty Rynku




1.5

1.5


RZUT

PRZYKŁADOWE KOMPOZYCJE:


WARIANT 1




WARIANT 2



WARIANT 3

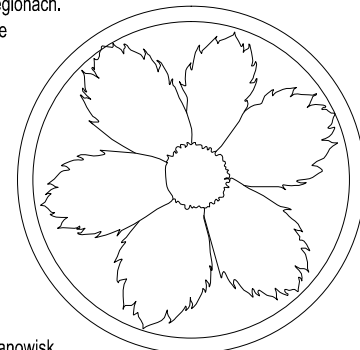


WARIANT 4



CIESZYNIANKA

Występuje w dwu izolowanych od siebie regionach. Główny ośrodek jej występowania obejmuje północno-wschodnie Włochy, Słowenię, Chorwację i południowo-wschodnie Alpy austriackie, drugi, mniejszy występuje w Karpatach Zachodnich. Związane są z nim rozproszone i izolowane stanowiska na przyległym niżu.



W Polsce najliczniej występuje na Pogórzu Cieszyńskim, rzadziej na Pogórzu Śląskim, a w Beskidzie Śląskim tylko na pojedynczych stanowiskach. Poza tym podawano ją z rozproszonych stanowisk na przyległych wyżynach (Śląskiej i Lubelskiej), płaskowyżach (Rybnicki i Głubczycki) oraz w dolinie górnej Odry; część z tych stanowisk już nie istnieje.

TWARCH PRACOWNIA PROJEKTOWA TOMASZ WYSOCKI 43-400 Cieszyn, ul. Pograniczna 4, Tel. 728-794-062 www.twarch.pl				
INWESTYCJA:		INWESTOR:		
KONCEPCJA REWITALIZACJI CIESZYŃSKIEGO RYNKU		MIEJSKI ZARZĄD DRÓG UL. LIBURNIA 4 43-400 CIESZYŃ		
LOKALIZACJA:		TEMAT RYSUNKU:		
RYNEK DZ. NR 123/1 ORAZ 123/2 OBREB 42 CIESZYŃ		DONICA MOBILNA - SZKIC		
AUTOR:				
MGR INŻ. ARCH. TOMASZ WYSOCKI		UPRAWNIENIA BUDOWLANE BEZ OGRAŃCZEŃ DO PROJEKTOWANIA W SPECJALNOŚCI ARCHYTEKTONICZNEJ NR: 50/SŁOKK/2012/II PRZYNALEŻNOŚĆ DO ŚLĄSKIEJ OKRĘGOWEJ IZBY ARCHITEKTÓW NR: SL-1596		
BRANŻA:	DATA:	FAZA:	FORMAT / SKALA:	RYSunEK NR :
	LISTOPAD 2014	KONCEPCJA	A4 / 1:20	S5
NINIEJSZE OPRAWOWANIE CHRONIONE PRAWEM AUTORSKIM, USTAWA Z DNIA 04.02.94 DZ.U. NR 24 POZ.38 POWIELANIE I ROZPOWSZECHNIANIE BEZ ZGODY AUTORA PROJEKTU ZABRONIONE				